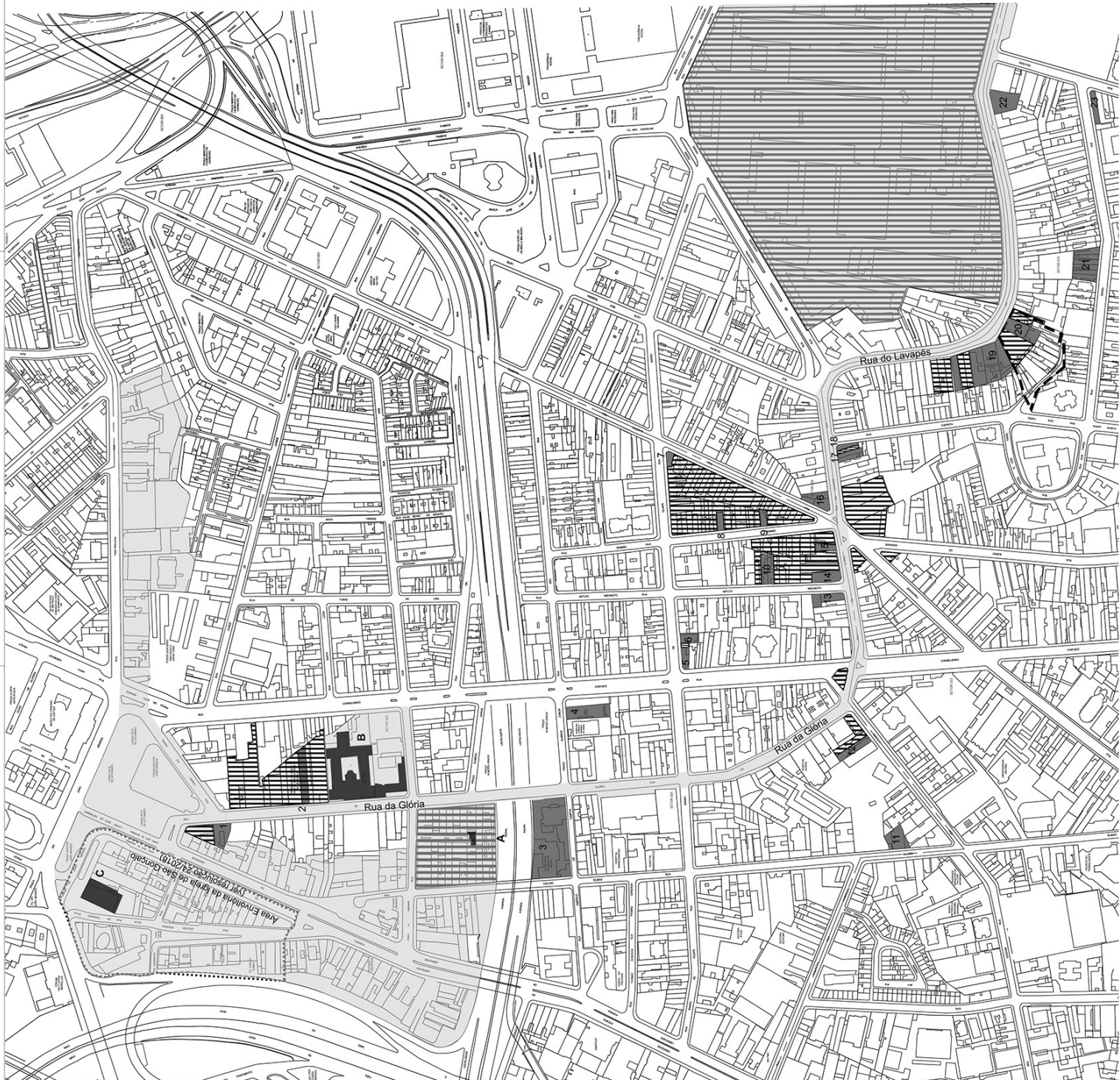






- A - Capela dos Afritos
- B - Antigo Colégio São José
- C - Igreja São Gonçalo



PREFEITURA DO MUNICÍPIO DE SÃO PAULO



Legenda

-  Bens tombados do Caminho Glória Lvapés
-  Encosta do Morro do Piolho
-  Área de Interesse Arqueológico
-  Área envolvente

DPH DEPARTAMENTO DO PATRIMÔNIO HISTÓRICO
 DIVISÃO DE PRESERVAÇÃO
 Seção Técnica de Crítica e Tombamento

Proteção do
 Caminho Histórico
 Glória Lavapés

Resolução

25 /CONPRESP/2018

ESCALA: SEM ESCALA
 MAPA/ FOLHA
 DATA: 01 / 01 / 2018

Mapa realizado por

Paulo Eduardo F. M. A. David